

“Eritrea oggi”

Calendario


ጠላይ ጉጥረይ

anno 2000




Panorama di Asmara dal campanile della Cattedrale.

“Eritrea oggi”



Asmara - "Forza e sacrificio", incontro a Biet Gherghis.

"Eritrea oggi"




Senafé - La Chiesa dei Tsadecàm sull'Amba Metera (particolare).

“Eritrea oggi”




Prima di Arbaroba, una bella visione della valle del Mai Enzi.

"Eritrea oggi"



Ghinda - La ex stazione ferroviaria. I dromedari la fanno da padroni... *"Eritrea oggi"*



Vista di Nefasit alle falde del monte Bizen.

“Eritrea oggi”



Arbaroba - Il ponte ferroviario di accesso alla Stazione.

“Eritrea oggi”




Isole Dahalak - Il sole sorge dietro l'isola di Madote.

"Eritrea oggi"

Salendo al Monastero Debre-Sina.

“Eritrea oggi”



Il monte Bizen dove si trova il Monastero fondato nel XIV sec. d.C.

“Eritrea oggi”



Senafé - L'Amba Saim emerge al centro dell'ampia valle di Metara.

"Eritrea oggi"



Asmara - Mercato dell'artigianato.

"Eritrea oggi"

Stupende immagini di un paese rimasto nel nostro cuore.

“Eritrea oggi”

Al XXV Raduno Nazionale degli asmarini svoltosi nel maggio scorso a Riccione, Carlo Di Salvo ha realizzato una mostra fotografica esponendo numerosissime fantastiche fotografie a colori che hanno suscitato l'estusiasmo e l'ammirazione di tutti i partecipanti.

Carlo Di Salvo ci ha concesso dodici di queste belle fotografie per realizzare questo Calendario del millennio e noi del Mai Taclì lo ringraziamo sentitamente per la sua proverbiale disponibilità e gentilezza.

Sono foto di vario tipo, prevalentemente improntate sulle bellezze dell'Eritrea che sono generalmente note a tutti noi. Ma Carlo è riuscito, con il suo magico obiettivo, a fissarne l'aspetto inconfondibile e suggestivo tanto che ogni istantanea può rappresentare un quadro: famoso, per noi.

Senafé - La Chiesa dei Tsadecàm sull'Amba Metera.

"Eritrea oggi"